

Obec Tetčice
Palackého 177,
664 17 Tetčice

OT 02.15/2016

V souladu s ustanovením § 39 zákona č.128/2000 Sb., o obcích, v platném znění a na základě usnesení Zastupitelstva obce Tetčice ze dne 15. 3. 2016 tímto zveřejňuje Obec Tetčice záměr

PACHTU

pozemku v katastrálním území Neslovice

1. pozemek p.č. 3113 – orná půda o výměře 2044 m²

pozemků v katastrálním území Tetčice

1. pozemek p.č. 2002 – ostatní plocha o výměře 132 m²
2. pozemek p.č. 2003 – ostatní plocha o výměře 99m²
3. pozemek p.č. 2006 – ostatní plocha o výměře 296m²

Záměr obce Tetčice pronajmout výše uvedené pozemky bude vyvěšen na úřední desce obce Tetčice po dobu nejméně 15 - ti dnů. Občané obce se k tomuto záměru mohou vyjádřit a písemně předložit své případné nabídky v podatelně OÚ Tetčice do 15.4.2016

Podrobnější informace lze získat v kanceláři starosty obce.

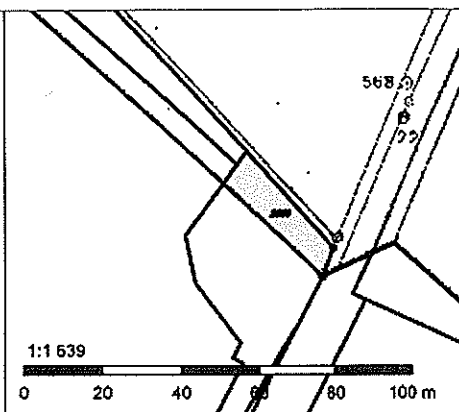
V Tetčicích 16.3.2016


Jan Šon v.r.
starosta obce

Vyvěšeno dne: 16.3.16

Informace o pozemku

| | |
|---------------------------|------------------------------|
| Parcelní číslo: | <u>2006</u> |
| Obec: | <u>Tetčice [583987]</u> |
| Katastrální území: | <u>Tetčice [766861]</u> |
| Číslo LV: | <u>10001</u> |
| Výměra [m ²]: | 296 |
| Typ parcely: | Parcela katastru nemovitostí |
| Mapový list: | DKM |
| Určení výměry: | Ze souřadnic v S-JTSK |
| Způsob využití: | ostatní komunikace |
| Druh pozemku: | ostatní plocha |



Vlastníci, jiní oprávnění

| | |
|--|-------|
| Vlastnické právo | Podíl |
| Obec Tetčice, Palackého 177, 66417 Tetčice | |

Způsob ochrany nemovitostí

Nejsou evidovány žádné způsoby ochrany.

Seznam BPEJ

Parcela nemá evidované BPEJ.

Omezení vlastnického práva

Nejsou evidována žádná omezení.

Jiné zápisy

Nejsou evidovány žádné jiné zápisy.

Řízení, v rámci kterých byl k nemovitosti zapsán cenový údaj

Nemovitost je v územním obvodu, kde státní správu katastru nemovitostí ČR vykonává Katastrální úřad pro Jihomoravský kraj, Katastrální pracoviště Brno-venkov

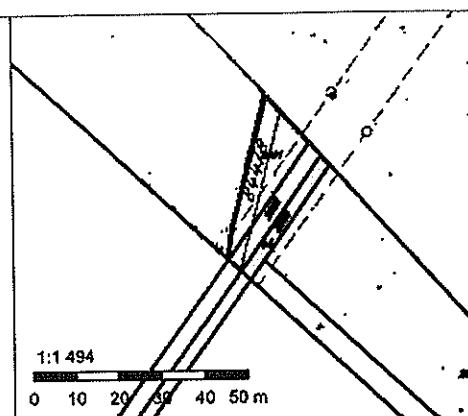
Zobrazené údaje mají informativní charakter. Platnost k 04.03.2016 10:00:03.

© 2004 - 2016 Český úřad zeměměřičský a katastrální, Pod sídlištěm 1800/9, Kobylisy, 18211 Praha 8
Podání určená katastrálním úřadům a pracovištím zasílejte přímo na jejich e-mail adresu.

Verze aplikace: 5.3.1 build 0

Informace o pozemku

| | |
|---------------------------|------------------------------|
| Parcelní číslo: | <u>2003</u> |
| Obec: | <u>Tetčice [583987]</u> |
| Katastrální území: | <u>Tetčice [766861]</u> |
| Číslo LV: | <u>10001</u> |
| Výměra [m ²]: | 99 |
| Typ parcely: | Parcela katastru nemovitostí |
| Mapový list: | DKM |
| Určení výměry: | Ze souřadnic v S-JTSK |
| Způsob využití: | zeleň |
| Druh pozemku: | ostatní plocha |



Vlastníci, jiní oprávnění

| | |
|--|-------|
| Vlastnické právo | Podíl |
| Obec Tetčice, Palackého 177, 66417 Tetčice | |

Způsob ochrany nemovitosti

Nejsou evidovány žádné způsoby ochrany.

Seznam BPEJ

Parcela nemá evidované BPEJ.

Omezení vlastnického práva

Nejsou evidována žádná omezení.

Jiné zápisy

Nejsou evidovány žádné jiné zápisy.

Řízení, v rámci kterých byl k nemovitosti zapsán cenový údaj

Nemovitost je v územním obvodu, kde státní správu katastru nemovitostí ČR vykonává Katastrální úřad pro Jihomoravský kraj, Katastrální pracoviště Brno-venkov

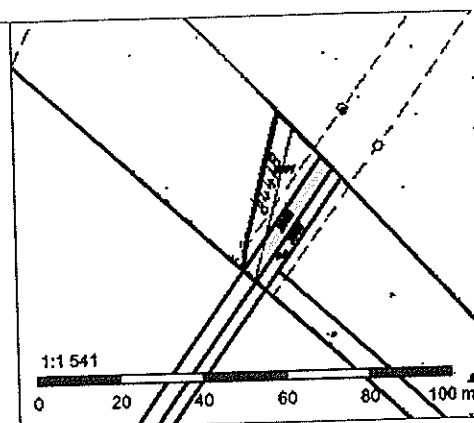
Zobrazené údaje mají informativní charakter. Platnost k 04.03.2016 10:00:03.

© 2004 - 2016 Český úřad zeměměřičký a katastrální, Pod sídlištěm 1800/9, Kobyličky, 18211 Praha 8
Podání určená katastrálními úřadům a pracovištím zasílejte přímo na jejich e-mail adresu.

Verze aplikace: 5.3.1 build 0

Informace o pozemku

| | |
|---------------------------|------------------------------|
| Parcelní číslo: | 2002 |
| Obec: | Tetčice [583987] |
| Katastrální území: | Tetčice [766861] |
| Číslo LV: | 10001 |
| Výměra [m ²]: | 132 |
| Typ parcely: | Parcela katastru nemovitostí |
| Mapový list: | DKM |
| Určení výměry: | Ze souřadnic v S-JTSK |
| Způsob využití: | ostatní komunikace |
| Druh pozemku: | ostatní plocha |



Vlastníci, jiní oprávnění

| | |
|--|-------|
| Vlastnické právo | Podíl |
| Obec Tetčice, Palackého 177, 66417 Tetčice | |

Způsob ochrany nemovitosti

Nejsou evidovány žádné způsoby ochrany.

Seznam BPEJ

Parcela nemá evidované BPEJ.

Omezení vlastnického práva

Nejsou evidována žádná omezení.

Jiné zápisy

Nejsou evidovány žádné jiné zápisy.

Řízení, v rámci kterých byl k nemovitosti zapsán cenový údaj

Nemovitost je v územním obvodu, kde státní správu katastru nemovitostí ČR vykonává Katastrální úřad pro Jihomoravský kraj, Katastrální pracoviště Brno-venkov

Zobrazené údaje mají informativní charakter. Platnost k 04.03.2016 10:00:03.

© 2004 - 2016 Český úřad zeměměřičký a katastrální, Pod sídlištěm 1800/9, Kobyličky, 18211 Praha 8
Podání určená katastrálním úřadům a pracovištím zasílejte přímo na jejich e-mail adresu.

Verze aplikace: 5.3.1 build 0

Informace o pozemku

| | | |
|---------------------------|------------------------------------|--|
| Parcelní číslo: | 3113 | |
| Obec: | Neslovice [583481] | |
| Katastrální území: | Neslovice [703729] | |
| Číslo LV: | 795 | |
| Výměra [m ²]: | 2044 | |
| Typ parcely: | Parcela katastru nemovitostí | |
| Mapový list: | DKM | |
| Určení výměry: | Ze souřadnic v S-JTSK | |
| Druh pozemku: | orná půda | |

Vlastníci, jiní oprávnění

| | |
|--|-------|
| Vlastnické právo | Podíl |
| Obec Tetčice, Palackého 177, 66417 Tetčice | |

Způsob ochrany nemovitosti

| |
|-----------------------|
| Název |
| zemědělský půdní fond |

Seznam BPEJ

| BPEJ | Výměra |
|-----------------------|--------|
| 21000 | 2044 |

Omezení vlastnického práva

Nejsou evidována žádná omezení.

Jiné zápisy

Nejsou evidovány žádné jiné zápisy.

Řízení, v rámci kterých byl k nemovitosti zapsán cenový údaj

Nemovitost je v územním obvodu, kde státní správu katastru nemovitostí ČR vykonává [Katastrální úřad pro Jihomoravský kraj, Katastrální pracoviště Brno-venkov](#)

Zobrazené údaje mají informativní charakter. Platnost k 04.03.2016 10:00:03.

© 2004 - 2016 Český úřad zeměměřičký a katastrální, Pod sídlištěm 1800/9, Kobyličky 18211 Praha 8
Podání určená katastrálním úřadům a pracovištím zasílejte přímo na [jejich e-mail adresu](#).

Verze aplikace: 5.3.1 build 0