

























Legenda:









-  Navržený strom listnatý
-  Zkratka označující navržený druh stromu
-  Zkratka označující navržený druh keře/počet kusů
-  Navržená skupina keřů
-  Navržený trávník
-  Stávající trávník
-  Stávající skupina dřevin
-  Stávající vodní tok
-  Stávající zpevněné plochy
-  Obrysy současného stavu
-  Stávající boží muka
-  Stávající dopravní značka
-  Stávající socha
-  Strom listnatý/jehličnatý ponechaný
-  Keř listnatý ponechaný
-  Pořadové číslo dřeviny
-  Obvod koruny ponechaných dřevin
-  Ponechaná skupina keřů
-  Hranice úprav
-  Hranice parcel KN
-  Vnitřní kresba parcel
-  Číslo pozemkové parcely KN
-  Číslo stavební parcely KN
-  Číslo lokality

Navržený rostlinný materiál:

STROMY:
celkem 3 ks
ApD - *Acer platanoides* 'Deborah' - javor mléč - 2 ks
Tc - *Tilia cordata* - lípa srdčitá - 1 ks

KEŘE:
celkem 75 ks
Cs - *Cornus sanguinea* - svída krvavá - 5 ks
Deu - *Deutzia gracilis* 'Nikko' - trojpek něžný - 20 ks
Eu - *Euonymus europaeus* - brslen evropský - 10 ks
Lv - *Ligustrum vulgare* - ptačí zob obecný - 10 ks
SpB - *Spiraea bumalda* 'Antony Waterer' - tavalník nízký - 30 ks

Vedení sítí technické infrastruktury:


-  sdělovací vedení Cetin
-  vedení NN E.ON
-  plynovod RWE
-  kanalizace
-  vodovod
-  ochranné pásmo vodního zdroje
-  optické vedení ve správě SŽDC
-  kanalizace ve správě SŽDC

Poznámka:

Před započítáním prací je nutno vytyčit všechny IS příslušnými správci sítí, včetně přípojek přímo na staveništi a provést jejich ochranu. Při veškerých zemních pracích, zejména výkopových je nutno chránit je takovým způsobem, aby nedošlo k jejich poškození. Při pracích v blízkosti podzemního vedení je nutno provádět výkopy ručně podle požadavků správců inženýrských sítí!

Souřadný systém: JTSK

Výškový systém: Bpv

		Zpracovatel: Atregia s.r.o. Šebrov 215, 679 22 Šebrov-Kateřina email: info@atregia.cz	Investor: Obec Tetčice Palackého 177, 664 17 Tetčice email: obec@tetcice.cz tel.: 546 411 037
HIP: Ing. Barbora Májková		Zpracoval: Ing. Barbora Májková	
Název akce: Revitalizace zeleně v obci Tetčice		Datum:	02/2017
		Stupeň:	DPS
		Měřítko:	1:500
		Číslo zakázky:	159/2016
Název výkresu: Návrh řešení - lokalita č.5		Formát:	2xA4
		Číslo výkresu:	Číslo paré: 05e
		Autorizační razítko:	