













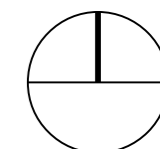


Legenda:

-  Trávník
-  Skupina keřů
-  Zpevněné plochy
-  Zatravnovací dlažba
-  Nezpevněné povrchy
-  Obrysy současného stavu
-  Nehodnocené solitérní keře jehličnaté
-  Nehodnocená skupina keřů
-  Hranice úprav
-  Hranice parcel KN
-  Vnitřní kresba parcel
-  Číslo pozemkové parcely KN
-  Číslo stavební parcely KN
-  Číslo lokality

Vedení sítí technické infrastruktury:

-  sdělovací vedení Cetin
-  vedení NN E.ON
-  plynovod RWE
-  kanalizace
-  vodovod




Poznámka:

Před započítím prací je nutno vytyčit všechny IS příslušnými správci sítí, včetně přípojek přímo na staveništi a provést jejich ochranu. Při veškerých zemních pracích, zejména výkopových je nutno chránit je takovým způsobem, aby nedošlo k jejich poškození. Při pracích v blízkosti podzemního vedení je nutno provádět výkopy ručně podle požadavků správců inženýrských sítí!

Souřadný systém: JTSK

Výškový systém: Bpv

	Zpracovatel: Atregia s.r.o. Šebrov 215, 679 22 Šebrov-Kateřina email: info@atregia.cz	Investor: Obec Tetčice Palackého 177, 664 17 Tetčice email: obec@tetctice.cz tel.: 546 411 037
	HIP: Ing. Barbora Májková	Zpracoval: Ing. Barbora Májková
Název akce: Revitalizace zeleně v obci Tetčice Název výkresu: Situace současného stavu - lokalita č.2 část B	Datum: 02/2017	Autorizační razítko:
	Stupeň: DPS	
	Měřítko: 1:500	
	Číslo zakázky: 159/2016	
	Formát: 2xA4	
	Číslo výkresu:	Číslo paré:
		03c