

































Hodnocení zdravotního stavu dřevin

-   1 - výborný - bez poškození
-   2 - dobrý - defekty malého rozsahu bez vlivu na stabilitu nosných prvků
-   3 - zhoršený - narušení zásadnějšího charakteru, často vyžadující stabilizační zásah
-   4 - výrazně zhoršený - souběh defektů, vyžaduje stabilizační zásah často snižuje perspektivu hodnoceného stromu
-   5 - silně narušený - bez možnosti stabilizace, zkrácená perspektiva
-   6 - havarijný - akutní riziko rozpadu

Vedení sítí technické infrastruktury:

-  sdělovací vedení Cetin
-  vedení NN E.ON
-  plynovod RWE
-  kanalizace
-  vodovod

Legenda:


-  Trávník
-  Předzahrádka
-  Živý plot
-  Záhon
-  Zpevněné plochy
-  Zatravnovací dlažba
-  Obrysy současného stavu
-  Kříž, boží muka
-  Soliterní stromy - listnaté/jehličnaté (barva dle hodnocení zdravotního stavu)
-  Hodnocené soliterní keře - listnaté/jehličnaté (barva dle hodnocení zdravotního stavu)
-  Skupina keřů (barva dle hodnocení zdravotního stavu)
-  Pořadové číslo dřeviny
-  Obvod koruny dřeviny
-  Hranice úprav
-  Hranice parcel KN
-  Vnitřní kresba parcel
-  Číslo pozemkové parcely KN
-  Číslo stavební parcely KN
-  Číslo lokality

Poznámka:

Před započítím prací je nutno vytyčit všechny IS příslušnými správci sítí, včetně přípojek přímo na staveništi a provést jejich ochranu. Při veškerých zemních pracích, zejména výkopových je nutno chránit je takovým způsobem, aby nedošlo k jejich poškození. Při pracích v blízkosti podzemního vedení je nutno provádět výkopy ručně podle požadavků správců inženýrských sítí!

Souřadný systém: JTSK

Výškový systém: Bpv

	Zpracovatel: Atregia s.r.o. Šebrov 215, 679 22 Šebrov-Kateřina email: info@atregia.cz	Investor: Obec Tetčice Palackého 177, 664 17 Tetčice email: obec@tetdice.cz tel.: 546 411 037	
	HIP: Ing. Barbora Májková	Zpracoval: Ing. Barbora Májková	Zpracovatel částí PD:
Název akce: Revitalizace zeleně v obci Tetčice			Datum: 02/2017 Stupeň: DPS Měřítko: 1:500 Číslo zakázky: 159/2016
Název výkresu: Situace současného stavu - lokalita č.8			Formát: 3xA4 Číslo výkresu: Číslo paré: 03h
			Autorizační razítko:

